



*Comune di Vigodarzere*  
*Provincia di Padova*

**Modifiche cartografiche da introdurre conseguentemente all'accoglimento delle osservazioni poste sugli elaborati grafici di riferimento della Variante 8 al Piano degli Interventi adottati con DCC n. 2 del 23.01.2023.**

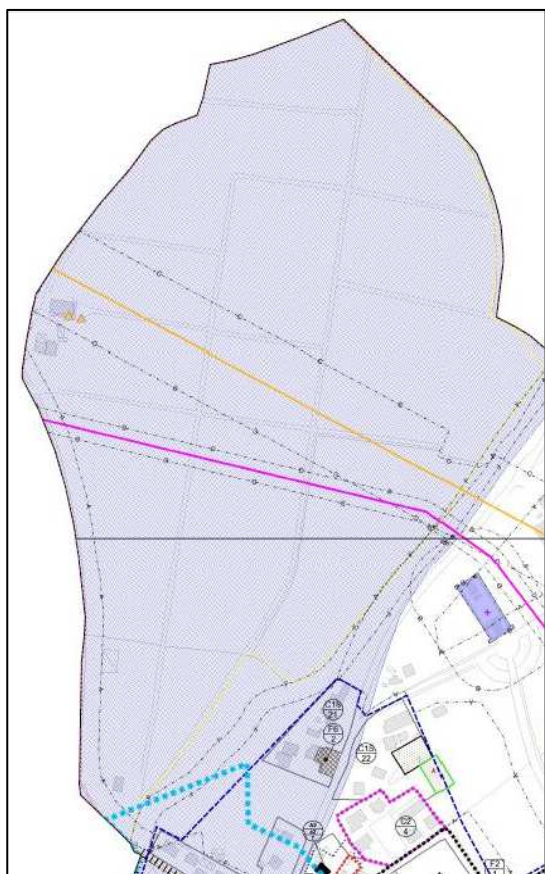
**OSSERVAZIONE N. 1 prot. n. 1610/2023 del 06.02.2023**

**ADOTTATA**

porzione delle tavole:

tav\_2\_1\_A\_scala 1\_2000

tav\_2\_1\_B\_scala 1\_2000

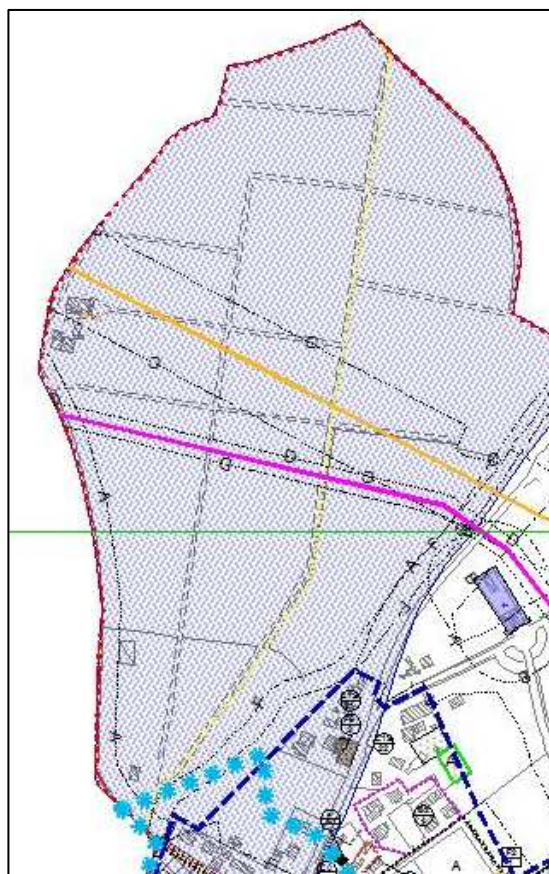


**PROPOSTA DA APPROVARE**

porzione delle tavole:

tav\_2\_1\_A\_scala 1\_2000

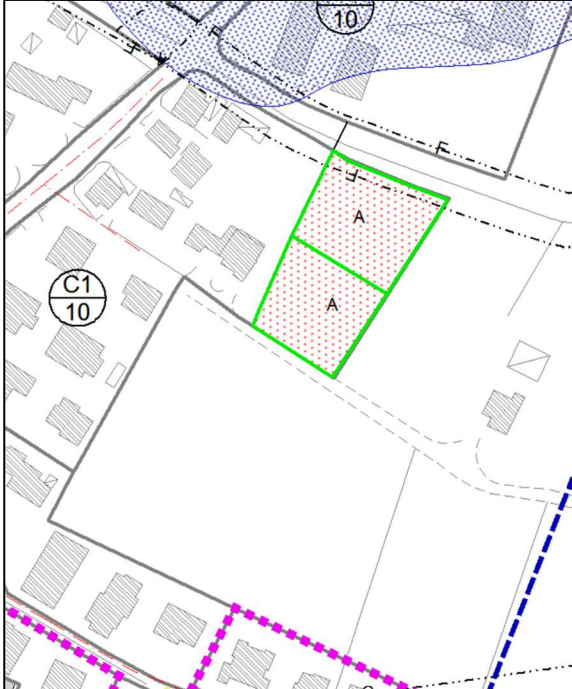
tav\_2\_1\_B\_scala 1\_2000



**OSSERVAZIONE N. 5 prot. n. 4325/2023 del 03.04.2023**

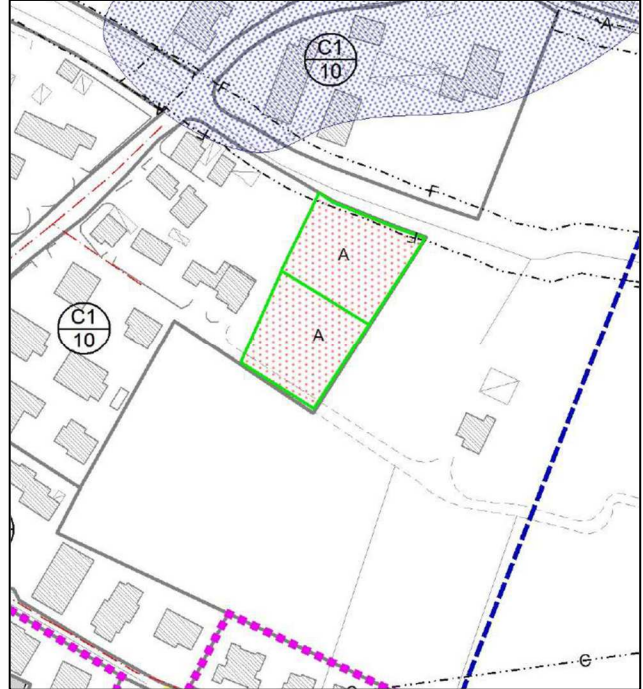
**ADOTTATA**

porzione della tavola:  
tav\_2\_1\_I\_scala 1\_2000



**PROPOSTA DA APPROVARE**

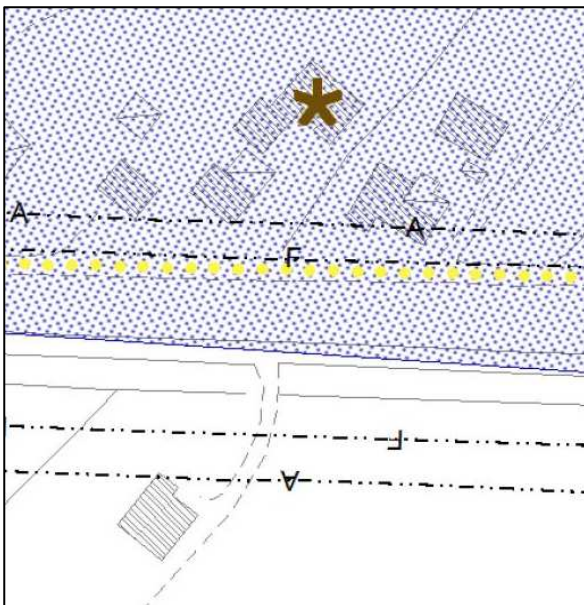
porzione della tavola:  
tav\_2\_1\_I\_scala 1\_2000



**OSSERVAZIONE N. 10 prot. n. 4246/2023 del 31.03.2023**

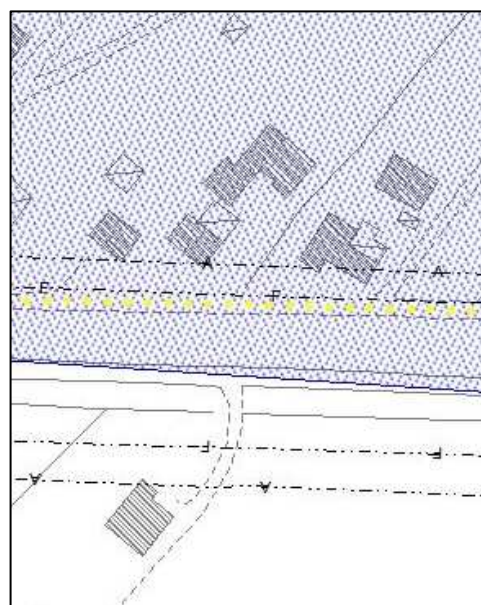
**ADOTTATA**

porzione della tavola:  
tav\_2\_1\_H\_scala 1\_2000



**PROPOSTA DA APPROVARE**

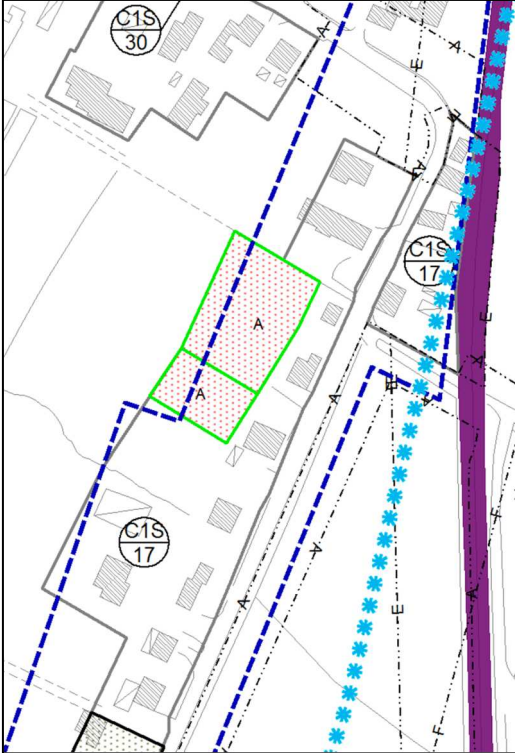
porzione della tavola:  
tav\_2\_1\_H\_scala 1\_2000



**OSSERVAZIONE N. 11 prot. n. 4500/2023 del 05.04.2023**

**ADOTTATA**

porzione della tavola:  
tav\_2\_1\_I\_scala 1\_2000



**PROPOSTA DA APPROVARE**

porzione della tavola:  
tav\_2\_1\_I\_scala 1\_2000

