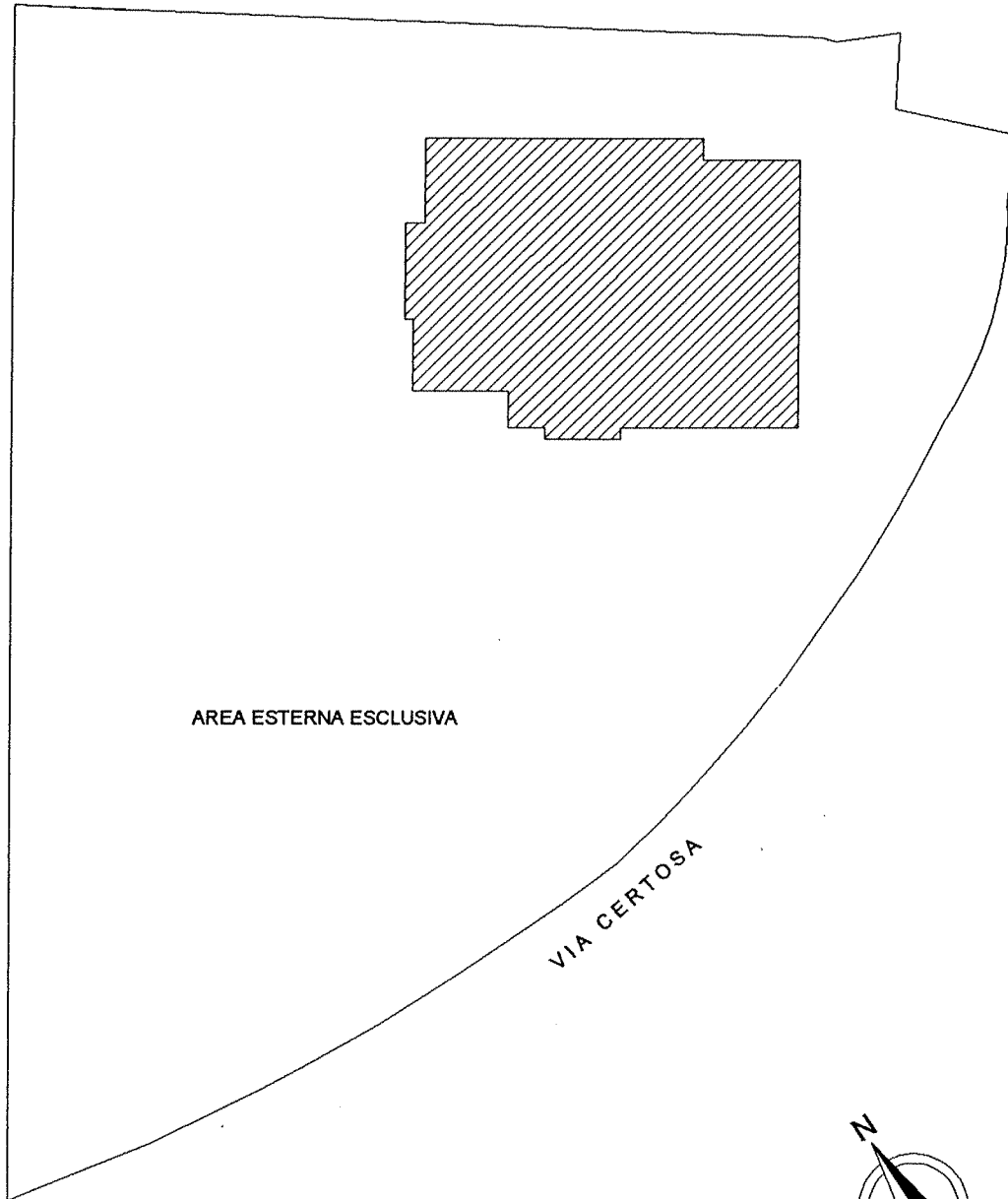


Dichiarazione protocollo n. _____ del _____	
Planimetria di u.i.u. in Comune di Vigodarzere	
Via Certosa	civ. _____
Identificativi Catastali: Sezione: B Foglio: 8 Particella: 1909 Subalterno: _____	Compilata da: Salmaso Sabrina Iscritto all'albo: Geometri Prov. Padova N. 3602

Scheda n. 1 Scala 1:1000

PLANIMETRIA SCALA 1:1000



Sabrina Salmaso

Geom. SALMASO SABRINA
Collegio dei Geometri
Prov. di Padova
N. 3602
VIGODARZERE

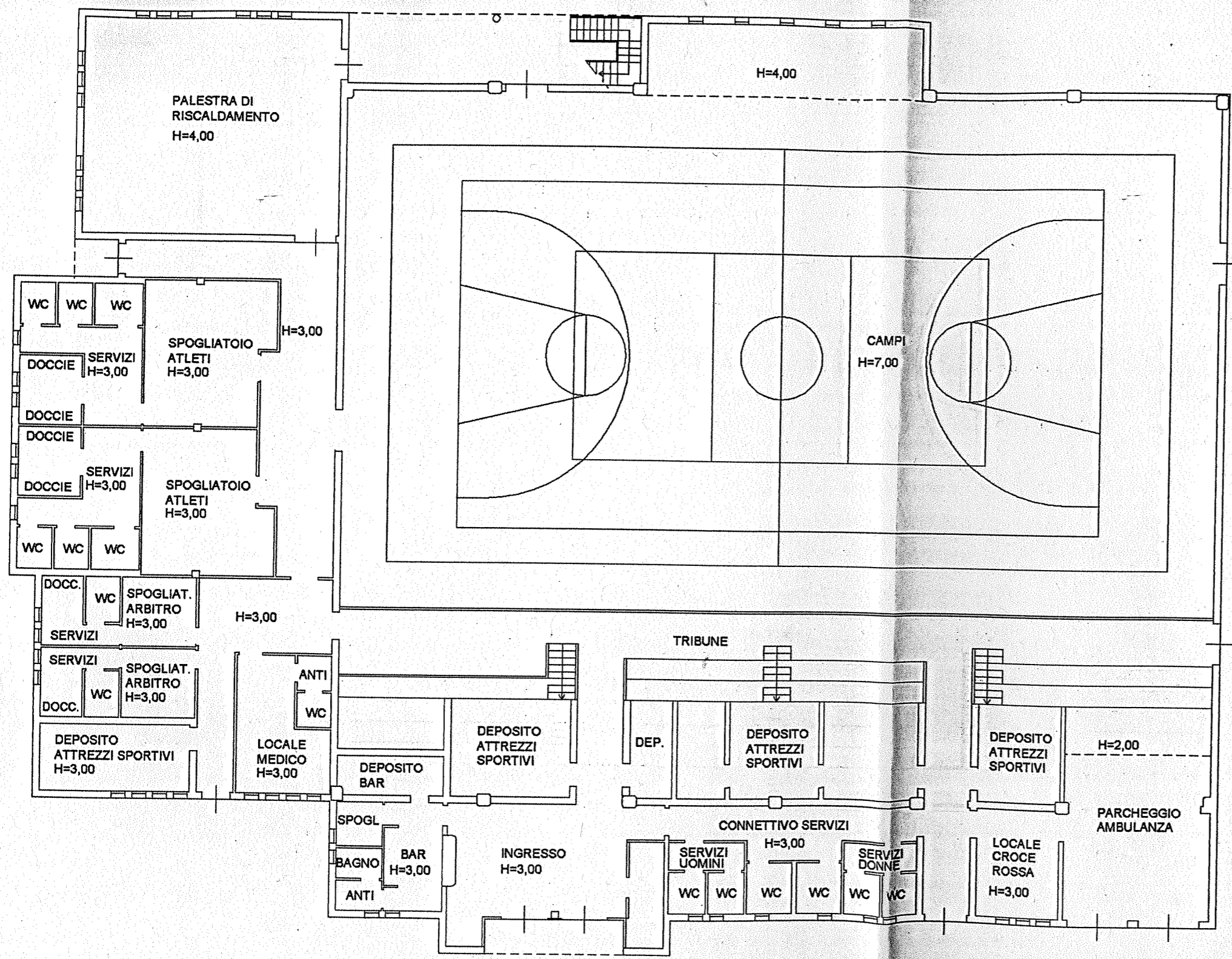
Agenzia del Territorio
CATASTO FABBRICATI
 Ufficio provinciale di
 Padova

Dichiarazione protocollo n. _____ del _____
 Planimetria di u.i.u. in Comune di Vigodarzere
 Via Certosa _____ civ. _____

Identificativi Catastali:
 Sezione: B
 Foglio: 8
 Particella: 1909
 Subalterno: _____

Compilata da:
 Salmaso Sabrina
 Iscritto all'albo:
 Geometri
 Prov. Padova N. 3602

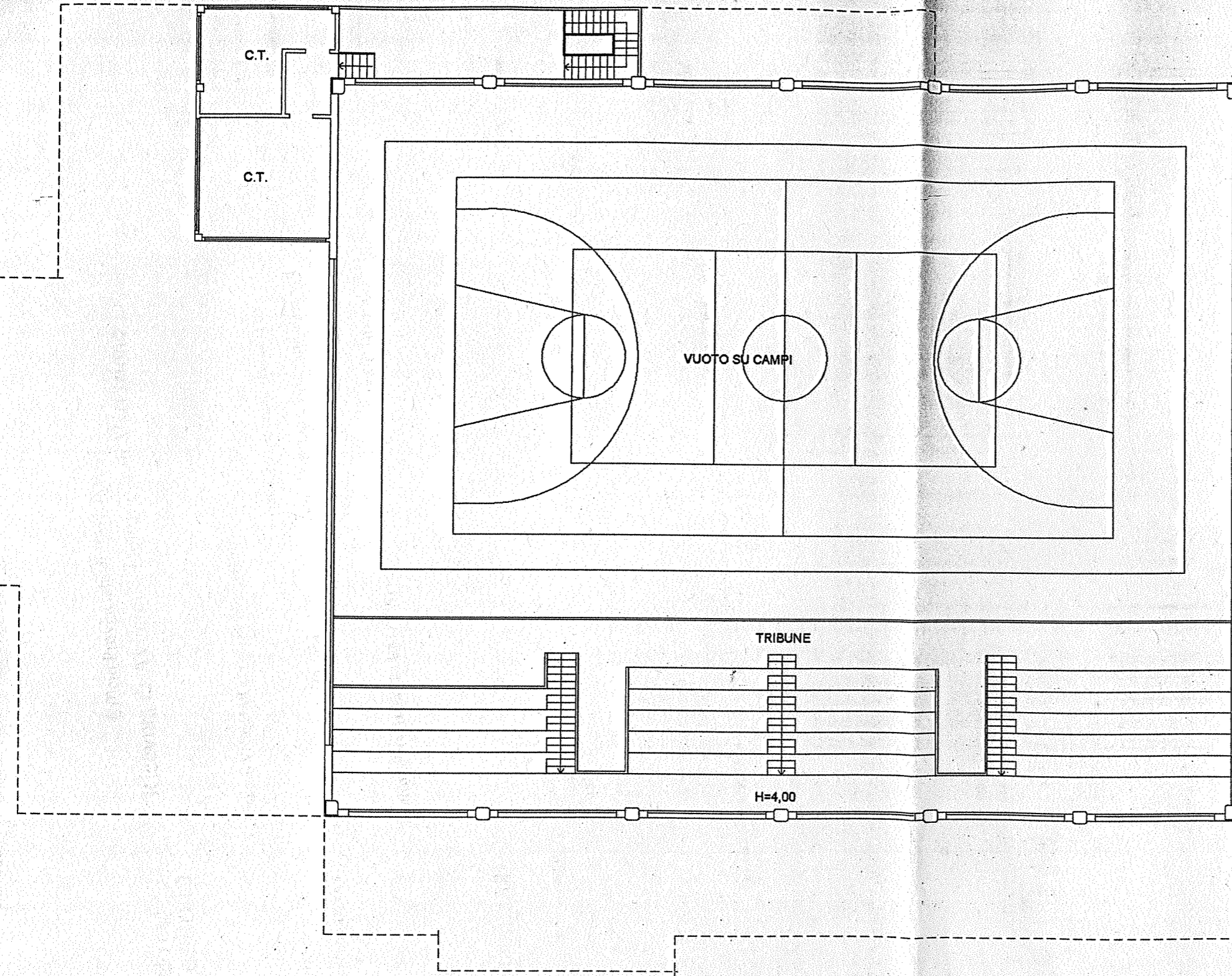
Scheda n.2 Scala 1:200




PIANO TERRA



Sabrina Salmaso



PIANO PRIMO



Sabrina Salmaso